



**КОМИТЕТ ИМУЩЕСТВЕННЫХ ОТНОШЕНИЙ  
АДМИНИСТРАЦИИ ПЕРМСКОГО МУНИЦИПАЛЬНОГО ОКРУГА**

**РЕШЕНИЕ**

о размещении объектов № 2933

Пермский край  
Пермский округ

26.09.2024

Комитет имущественных отношений администрации Пермского муниципального округа разрешает Акционерному обществу «Газпром газораспределение Пермь» (ИНН 5902183841, ОГРН 1025900512670, почтовый адрес: 614000, г. Пермь, ул. Петропавловская, 43)

размещение объекта «Газопровод давлением до 1.2 Мпа, для размещения которого не требуется разрешения на строительство»

на землях государственная собственность на которые не разграничена.

на срок 1 год

Местоположение: расположенных по адресу: Пермский край, м.о. Пермский, с.п. Сылва, ул. Гагарина, к дому 32а

Приложение: схема предполагаемых к использованию земель или части земельного участка.

Особые условия использования:

- 1) При размещении газопровода учесть параметры ширины проезда улично-дорожной сети, во избежание сужения полосы отвода дороги.
- 2) При условии получения разрешения на производство земляных работ.

Председатель комитета

(подпись, печать)

Е.А. Демидова



## Схема предполагаемых к использованию земель или части земельного участка

Объект: Газопровод давлением до 1,2 Мпа, для размещения которого не требуется разрешения на строительство

Местоположение: расположенных по адресу: Пермский край, Пермский м.о., с.п Сылва, ул. Гагарина, к дому 32а

Каталог координат, м

Площадь земель или части земельного участка, кв.м.: 343

Категория земель: земли населенных пунктов

Вид разрешенного использования: -

№ точки границы	X	Y
n1	522043.92	2259972.29
n2	522051.41	2259973.42
n3	522049.44	2259984.90
n4	522008.50	2259978.28
n5	522009.92	2259970.95
n6	522012.60	2259971.25
n7	522015.02	2259971.58
n8	522018.84	2259972.10
n9	522023.23	2259972.69
n10	522027.80	2259973.48
n11	522031.75	2259974.17
n12	522032.79	2259975.08
n13	522043.64	2259976.50
n1	522043.92	2259972.29

Описание границ смежных землепользователей:

От точки n1 до точки n2 - земельный участок с кадастровым номером 59:32:0050027:14913

От точки n2 до точки n5 - земли общего пользования

От точки n5 до точки n10 - земельный участок с кадастровым номером 59:32:0050027:7088

От точки n5 до точки n1 - земельный участок с кадастровым номером 59:32:0050027:7089


**Условные обозначения:**




- предполагаемый участок земель, на которых планируется размещение объекта




- границы и номер земельного участка, сведения о которых внесены в ЕГРН



- границы и номер объекта капитального строительства, сведения о которых внесены в ЕГРН



- граница кадастрового квартала



- зоны с особыми условиями использования территории, сведения о которых внесены в ЕГРН

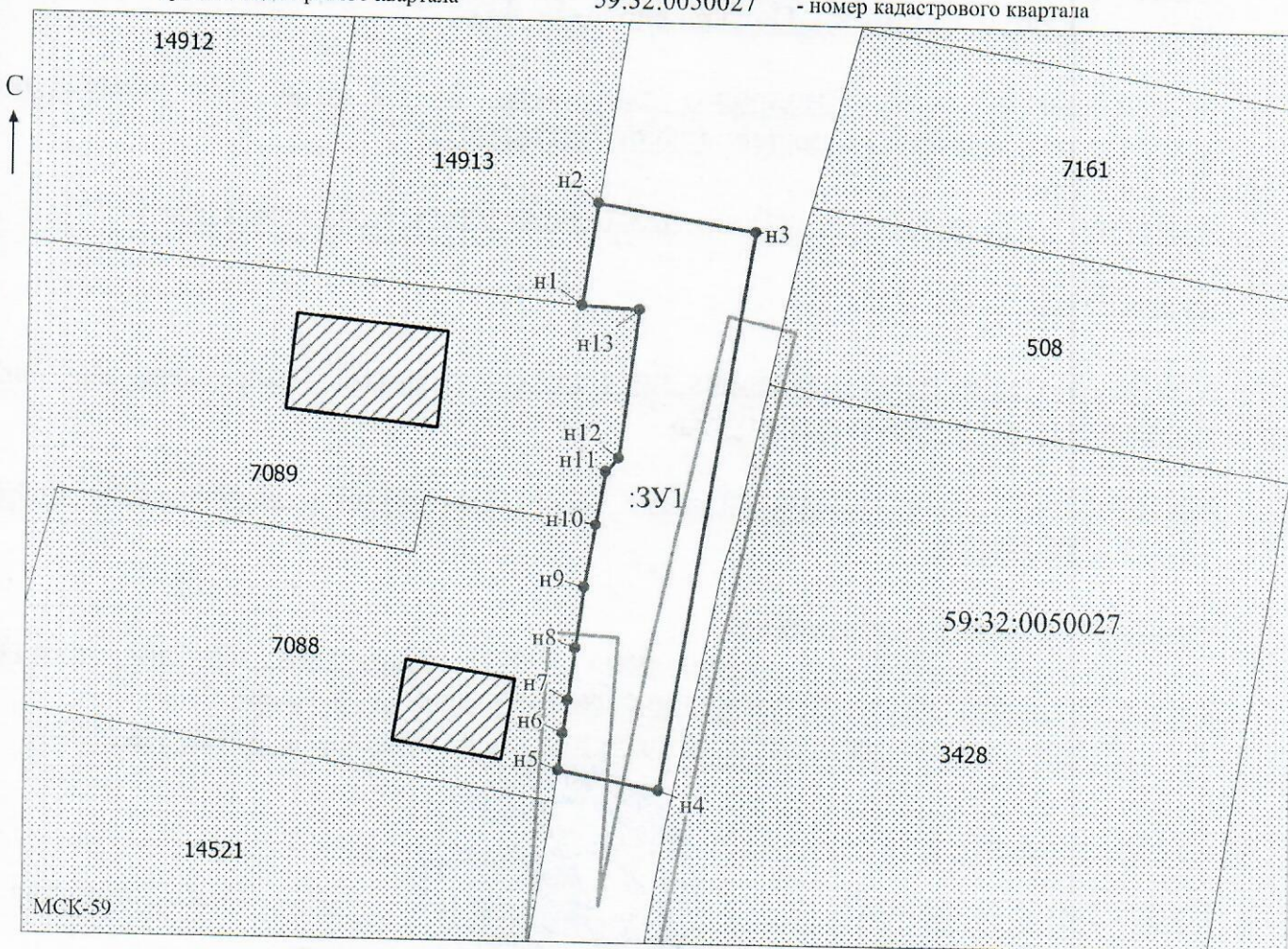
:ЗУ1

- обозначение запрашиваемого земельного участка

● n1

- характеристика точек границ земель или части земельного участка

- номер кадастрового квартала



Заявитель: \_\_\_\_\_

МП

(для юридических лиц

и индивидуальных предпринимателей)

*Захарова*

(подпись, расшифровка подписи)

Масштаб 1:500

/Захарова Е. Л.